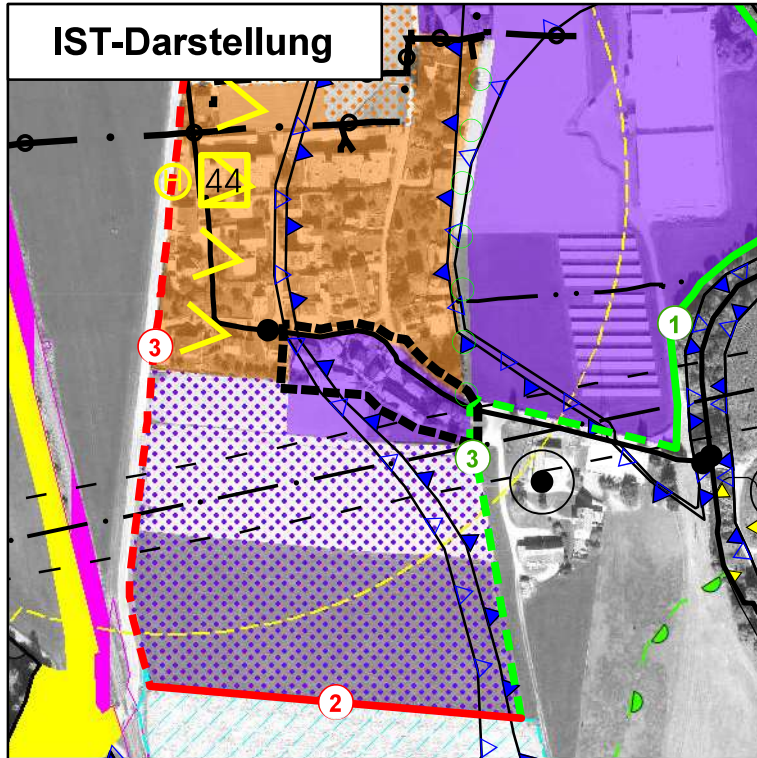


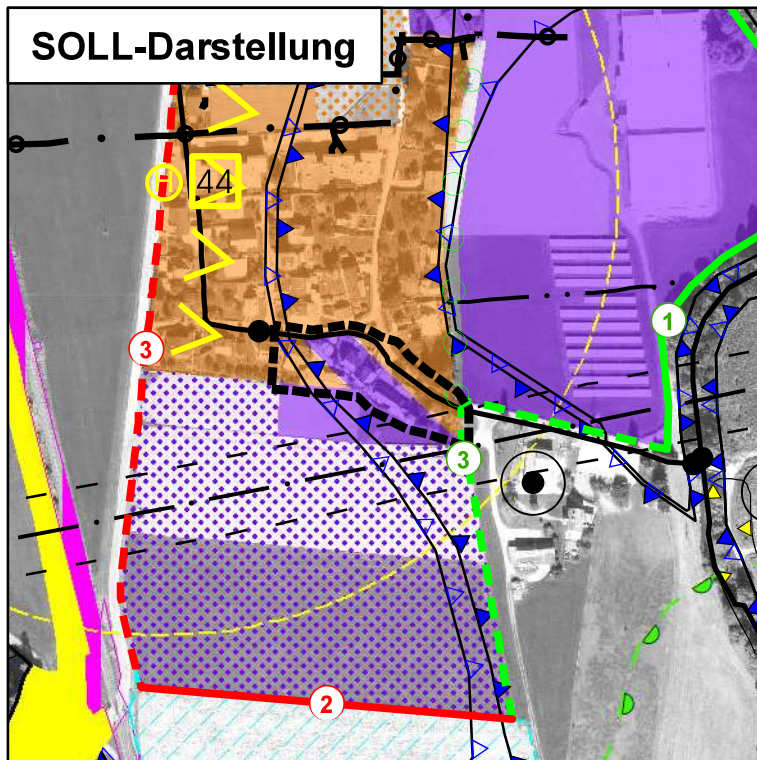
# Marktgemeinde Weißkirchen in Steiermark

## 1. Änderung des Örtlichen Entwicklungskonzeptes/Entwicklungsplan Nr. 1.00



LEGENDE: (Rechtsbezug IST: Stmk. ROG 2010, LGBl. Nr. 49/2010 idF LGBl. Nr. 139/2015)  
(Rechtsbezug SOLL: Stmk. ROG 2010, LGBl. Nr. 49/2010 idF LGBl. Nr. 6/2020)

-  Geltungsbereich
-  Gebiete mit baulicher Entwicklung Wohnen Bestand
-  Gebiete mit baulicher Entwicklung Industrie, Gewerbe Bestand
-  Gebiete mit baulicher Entwicklung Industrie, Gewerbe Potential
-  Gebiete mit baulicher Entwicklung Bereich mit 2 Funktionen Wohnen - Industrie, Gewerbe Bestand
-  absolute siedlungspolitische Entwicklungsgrenze mit Nummer der Entwicklungsgrenze
-  absolute Naturräumliche Entwicklungsgrenze mit Nummer der Entwicklungsgrenze
-  relative siedlungspolitische Entwicklungsgrenze mit Nummer der Entwicklungsgrenze
-  relative Naturräumliche Entwicklungsgrenze mit Nummer der Entwicklungsgrenze
-  Landesstraße B78
-  Lärm von Straße
-  Haltestelle mit Haltestelleneinzugsbereich Bus 300m
-  Eisenbahn ÖBB-Bahnstrecke (Zeltweg - Wolfsberg)
-  Grünraumelemente
-  Tierhaltungsbetrieb
-  Hochspannungsfreileitung mit Leitungsschutzzone
-  Hochwassergefährdungsbereich 30 jährlich
-  Hochwassergefährdungsbereich 100 jährlich

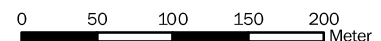


staatlich beauftragte und berechnete Ziviltechniker  
Raumplanung & Raumordnung, Geographisch  
Dipl. Maximilian Pumpernick  
Mag. Christina Schwabinger  
Mag. Gernot Pauer, MSc.  
8020 Graz, Mariahilferstraße 20/1/5  
Tel. 0316/833170, Fax: 0316/8331708  
E-Mail: office@pumperrig.at  
www.pumperrig.at

**Pumperrig  
& Partner**

Bearb.: Pu/Ep/Kr  
Stand: 09.06.2020  
GZ: 111FG20  
Maßstab: 1 : 5.000

1:5.000



C:\Home\office\Weißkirchen\Änderungen\_10x\ENTW\_Weißkirchen\_101.mxd